

Sarthe - Boucle équestre de Loudon

18,6 km 73 m 124 m 203 m 203 m

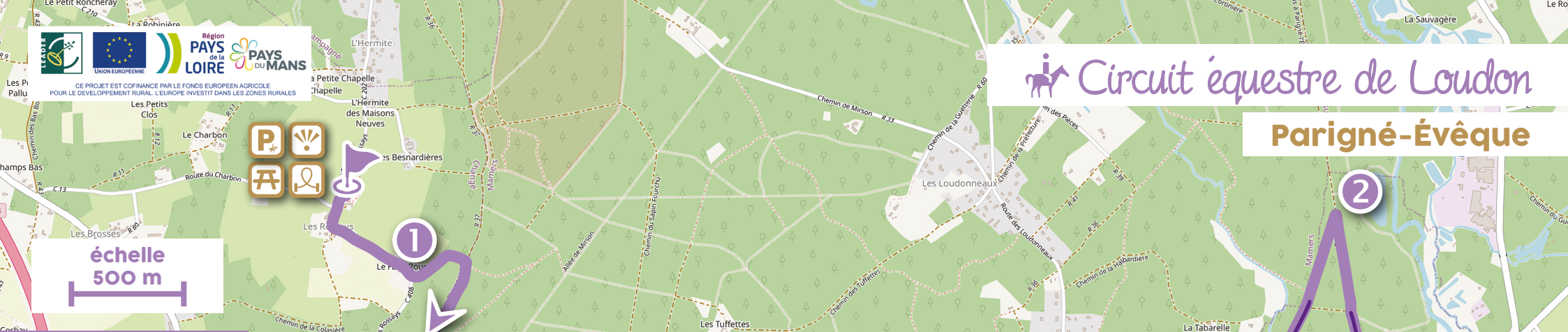
Randonnée équestre Difficulté: Moyen en 2h 47min

18/11/2024 - Par CRTEPdII



Sity Trail
GET IT ON Google Play Download on the App Store

© IGN France



Circuit équestre de Loudon

Parigné-Évêque

échelle
500 m

- Départ**
parking de la Butte des Rossays
- Étapes**
fil de parcours : voir au dos
- Danger**
traversez prudemment
- Variante**
début/fin
- Parkings**
adaptés au stationnement de vans
- à voir**
faune et flore remarquables
- à voir**
panorama remarquable
- à voir**
patrimoine bâti remarquable
- table**
de pique-nique
- barre**
d'affiche
- abreuvement**
point d'eau

- 18,6 km de parcours
- 95% de chemins
- balisage partiel
- 74-122 m d'altitude mini et maxi
- 130 m dénivelé positif cumulé
- 130 m dénivelé négatif cumulé
- 3h40 durée
- 5 km/h vitesse moyenne
- facile difficulté
- usage partagé sauf attelages
- terre nature principale du sol
- boisé environnement général

SUD-EST MANCEAU
communauté

© OpenStreetMap contributors



Le Prieuré Saint-Michel de Loudon


Cet ancien petit domaine était à l'origine constitué de différents bâtiments dont une chapelle, des prés et une fontaine qui peut être aperçue. Il a été inauguré (béni) en 1176 et non loin de lui se trouvait un château.






La Pierre aux Bergers

Ce menhir, dont la pierre plate était terminée en pointe (1,60 mètres de haut sur 1,75 mètre de large), fut longtemps le point de ralliement de ces hommes qui menaient les troupeaux. Il aurait été érigé il y a plus de 5 000 ans au moment de la sédentarisation des chasseurs-cueilleurs. On lui attribuait une vertu de protection des moutons, à condition de respecter un certain rite. Au lever du soleil, le berger devait en faire trois fois le tour en esquissant le signe de la croix et en proclamant « *je te barre et te contrebarre, je te croise et te surcroise.* » Si, par malheur, quelques calamités s'abattaient sur le berger et ses bêtes, c'est qu'il avait mal prononcé ses paroles ou mal effectué ses signes de croix. Cette pierre fut détruite à l'occasion de travaux forestiers en 2008.

P Au départ du parking de la halte équestre de la Butte des Rossays à Changé, prenez à gauche, puis contournez les maisons et sortez de la route en prenant le chemin en terre qui se trouve sur votre gauche. **1** Au carrefour, prenez à droite puis au niveau de la route bitumée, tournez à gauche puis de nouveau à gauche sur le Sapin Fourchu (vous pouvez également vous stationner à ce niveau et débiter la randonnée à ce point) pour rejoindre tout droit les chemins de randonnée en sable de Loudon.

Suivez ce chemin en sable tout droit jusqu'à la route bitumée des Loudonneaux. Tournez à droite sur la route bitumée pour aller voir les étangs de Loudon  où vous aurez peut-être la chance d'observer divers espèces d'oiseaux telles que le faucon hobereau, le héron cendré ou encore le busard et le cygne, puis reprenez le circuit principal en faisant demi-tour.

Traversez la route prudemment pour rejoindre le chemin qui se trouve tout droit et **suivez le balisage violet du circuit de randonnée «Les étangs de Loudon»** pendant 1,73 km. Vous pourrez observer en chemin une partie des ruines du prieuré Saint-Michel, dont la fontaine de Loudon. 

Quittez momentanément le balisage violet (il tourne à droite) pour continuer tout droit sur le chemin et au croisement, tournez à droite. **2** Retrouvez le balisage violet, passez à côté de la Pierre Bergère,  puis traversez la D52 très prudemment. Quittez le balisage pour emprunter le petit chemin le plus à gauche **3** et poursuivez tout droit jusqu'à la route bitumée. En chemin si besoin, faites un crochet pour abreuver votre cheval au niveau du gué de la Gardonnière et observer cet étang. 

Après avoir traversé la route, au niveau du carrefour de chemins, empruntez le chemin en terre qui se trouve sur votre droite. Au bout de 800 mètres, **★** tournez à droite en suivant le balisage violet



Étang de Loudon

du circuit de randonnée «Les étangs de Loudon» si vous voulez raccourcir votre balade **★** ou poursuivez tout droit pour faire la randonnée entière.

Au niveau de la D145, tournez à droite pour reprendre le chemin en terre. Serrez à gauche pour rester **4** sur ce chemin et après 1,10 km, tournez à droite. Après environ 900 mètres, au croisement de chemins, prenez celui qui est le plus à gauche et continuez tout droit pour revenir sur la route bitumée du Sapin Fourchu et reprendre le chemin vous ramenant à votre point de départ.

Info +

L'étang de Loudon était autrefois appelé l'étang des « Treize sans femmes » car y travaillaient des hommes sans compagnie féminine. Pour le construire, ils durent élever une digue afin de retenir l'eau. Cet étang artificiel, qui a aussi la particularité de disposer d'un fond pavé, était initialement dédié à la pisciculture (l'élevage de poissons).

Des jonctions vers d'autres circuits sont possibles à partir de cette randonnée. Pour en savoir plus, consultez le plan général.

